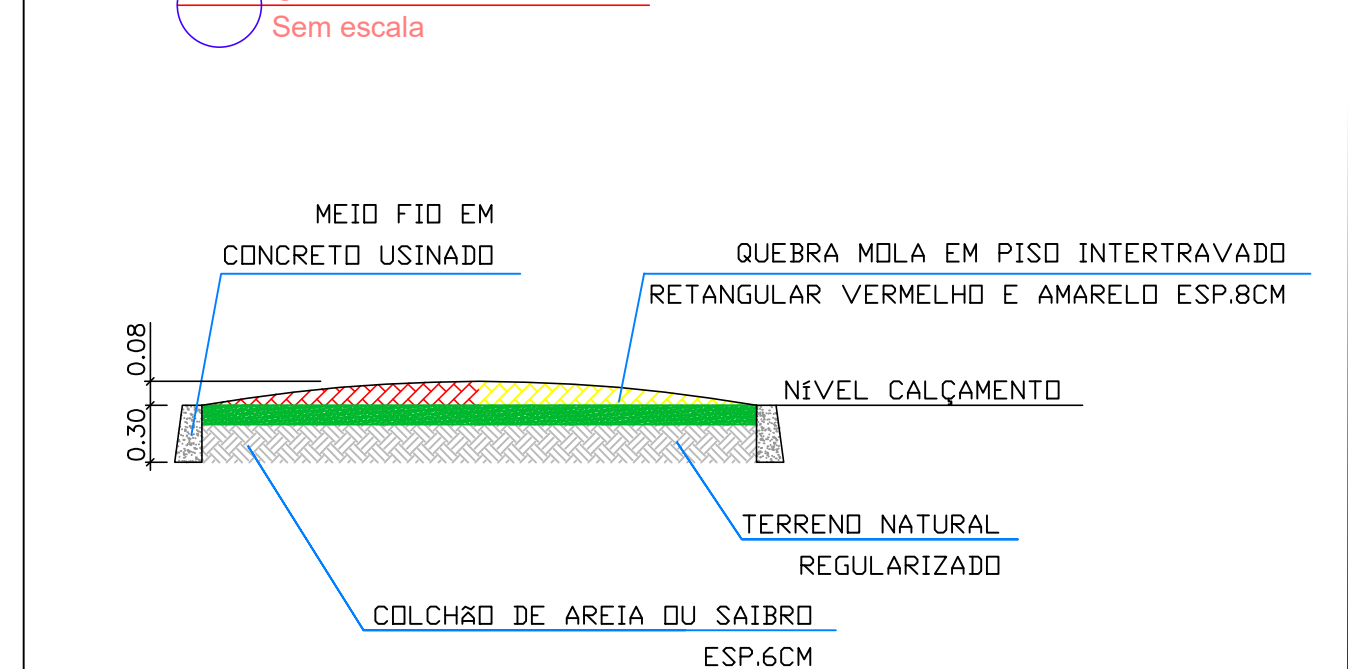
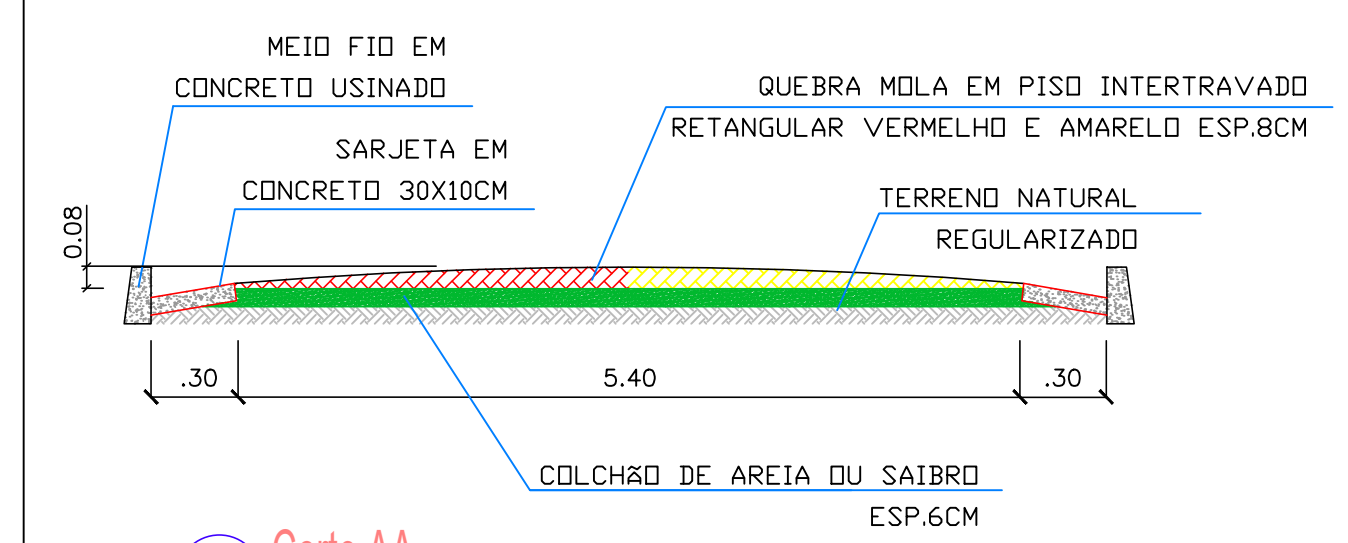
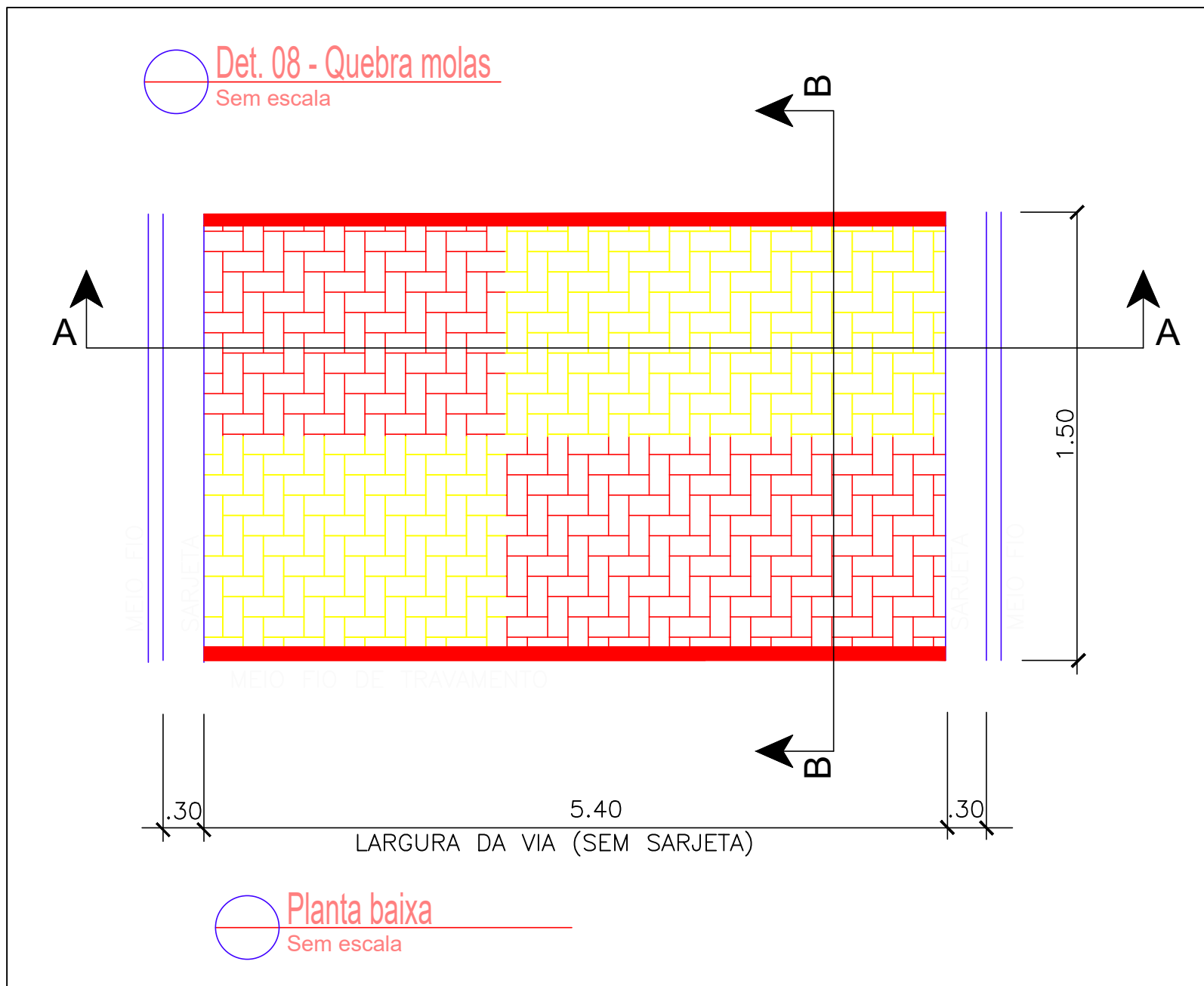
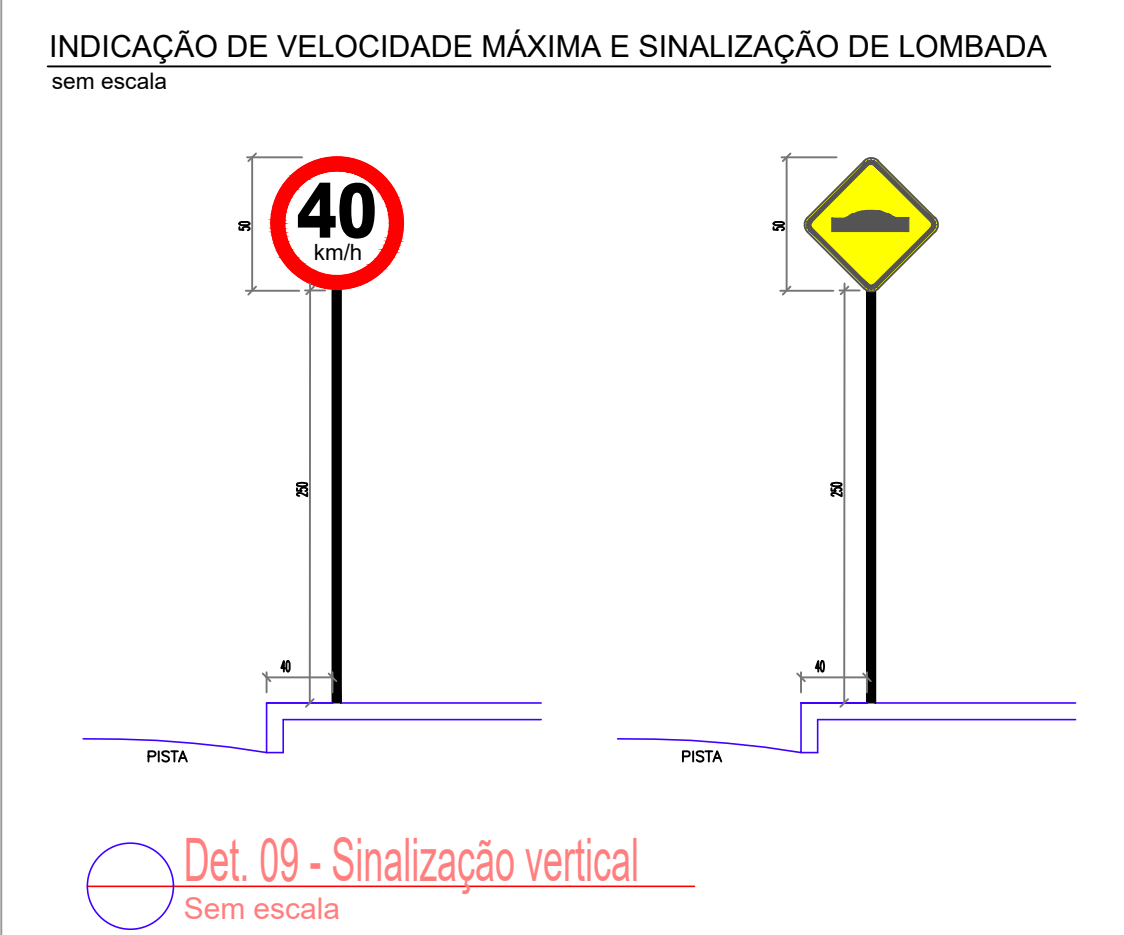


Legenda Sinalização:
 R-nº - Sinalização vertical e horizontal conforme Resolução nº 180, de 26-08-2005, Conselho Nacional de Trânsito (CONTRAN).



PLACAS DE SINALIZAÇÃO TRÂNSITO			
SINAL	CÓD.	NOME	DIMENSÕES / ÁREA
	R - 19	Velocidade máxima permitida	Diâmetro = Ø = 0,50 metros Área = 0,196 m ²
	A - 18	Sinalização de Lombada	Diâmetro = Ø = 0,50 metros Área = 0,25 m ²

Sinalização vertical e horizontal conforme Resolução nº 180, de 26-08-2005, Conselho Nacional de Trânsito (CONTRAN).

COMUNIDADE TIMOTEO - TRECHO 01
 SINALIZAÇÃO
 ESCALA 1:250

COMUNIDADE TIMOTEO - TRECHO 02
 SINALIZAÇÃO
 ESCALA 1:250

Aprovações e Registros.

De Paula Responsável Técnico:
 ENGENHARIA | CNPJ: 19.442.968/0001-04
 Rua José Vrigilio, 423 - Loja 01
 Bairro Centro - Lima Duarte/MG
 Telefone: (32) 9 8490-4353
 E-mail: pri_eng@hotmail.com
 Engº Civil Priscila C. de Paula Neto -
 CREA-MG 142702/D

MUNICÍPIO DE SENHORA DOS REMÉDIOS

Prefeito Municipal: Willian Nunes Dornelas
 CNPJ: 18.094.870/0001-32 | Fone: (32) 3343-1145
 CONTRATO DE REPASSE: 946207/2023

Título: PAVIMENTAÇÃO DE VIAS RURAIS

Endereço da obra: Comunidade Timoteo - Zona rural - Senhora dos Remédios/MG
 Área: 2.026,80
 Folha: 04/05

ART: ART MG20242779628

Conteúdo: Planta baixa de sinalização, detalhes de sinalização vertical e horizontal.
 Escala: Indicada
 Revisão N°: 01
 Data base Sinapi: Nov./2023
 Data: 25/02/2024